



## Spickzettel: Wichtige Infos im Überblick

### Ansprechpartner vor Ort:

#### Dein Hausbootvermieter:

\_\_\_\_\_ 

\_\_\_\_\_

\_\_\_\_\_

**Wasserschutzpolizei:** 0331 283-02

#### Bei Notfällen:

**Polizei 110 & Rettungsdienst 112**

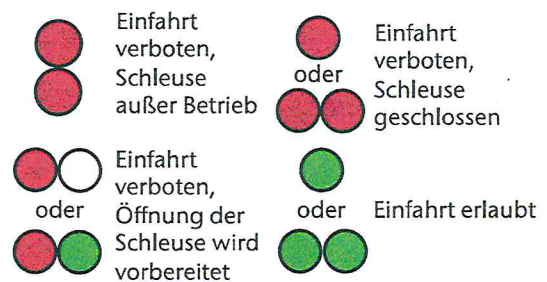
### Ankern & Anlegen:


Der Blick in die Gewässerkarte zeigt, wo in der freien Natur geankert werden darf. Ankerverbote sind vor Ort auch mit Schildern markiert. An Anlegeplätzen kannst du dich gegen Gebühren mit Frischwasser oder Strom versorgen und übernachtet mit etwas mehr Komfort. Bei Anlegestellen mit der Beschilderung der "Gelben Welle"  bist du besonders willkommen.  Eine Übersicht der Standorte in  Brandenburg findest du hier.




### Schleusen:

Schleusen (automatisch oder manuell) verbinden Gewässer mit Wasserstandsunterschieden. Die Ampelsignale haben folgende Bedeutung:



Auch an Schleusen ist mal Feierabend. Damit du die letzte Schleusenöffnung nicht verpasst, findest du hier alle Schleusenzeiten! Wichtig: In der Hauptsaison kann an den Schleusen einiges los sein. Plane dir also genug Zeit ein! 

Die Verhaltensregeln beim Schleusen, wichtigste Schifffahrtszeichen und viele weitere Infos gibt's im **Ratgeber für Freizeitkapitäne** der Wasserschutzpolizei.  Unbedingt reinschauen!

### Backbord und Steuerbord - wichtiges nautisches Know-How

Die beiden Begriffe beschreiben die Seiten des Schiffes bei einer Blickrichtung nach vorne. Aber was war nochmal was? Mit dieser Eselsbrücke merkst du es dir:

